

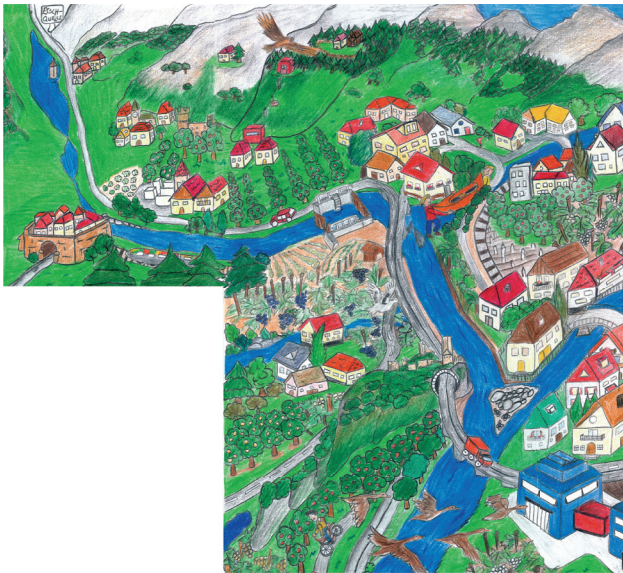


Der zweitlängste Fluss in Italien heißt

● , italienisch ● , ladinisch ● .

Er ist insgesamt ● lang.

140 km davon fließt er durch ● .



Die Quelle der Etsch befindet sich am ● in Südtirol. Sie fließt durch den ● , an der Stadt ● vorbei durch das ● und schließlich durch das ● .

**Unterland**

**Südtirol**

**Vinschgau**

**Reschenpass**

**Etschtal**

**Adige**

**415 km**

**Meran**

**Adesc**

**Etsch**



Die Etsch fließt durch das <b>Unterland</b> .	
Die Etsch fließt 140 km durch <b>Südtirol</b> .	
Sie fließt durch den <b>Vinschgau</b> .	
Die Quelle der Etsch befindet sich am <b>Reschenpass</b> in Südtirol.	
Sie fließt durch das <b>Etschtal</b> .	
Die Etsch heißt auf Italienisch <b>Adige</b> .	
Die Etsch ist insgesamt <b>415 km</b> lang.	
Sie fließt an <b>Meran</b> vorbei.	
Die Etsch heißt auf Ladinisch <b>Adesc</b> .	
Der zweitlängste Fluss in Italien heißt <b>Etsch</b> .	










Bei der Salurner Klause verlässt die Etsch Südtirol und fließt an den bekannten Städten ●, ● und ● vorbei.



Nach Verona fließt die Etsch durch die große ●. Die Ufer sind dort sehr flach und sumpfig. Sie fließt nicht mehr so ● und ist eher schlammig. Bei Porto Fossone (Stadt in der Provinz Rovigo) ○ sie dann in das ○. Die letzten Kilometer der Etsch sind vielfach mit dem Mündungsgebiet des ○ verbunden. Die Etsch fließt durch ○ in das Adriatische Meer. Die Etsch ist insgesamt ○ km lang, davon fließt sie 140 km durch Südtirol.

<b>415</b>
<b>mündet</b>
<b>Adriatische Meer</b>
<b>Oberitalien</b>
<b>schnell</b>
<b>Po</b>
<b>Poebene</b>
<b>Verona</b>
<b>Rovereto</b>
<b>Trient</b>



Die Etsch ist insgesamt <b>415</b> km lang, davon fließt sie 140 km durch Südtirol.	
Bei Porto Fossone (Stadt in der Provinz Rovigo) <b>mündet</b> sie dann	
in das <b>Adriatische Meer</b> .	
Die Etsch fließt durch <b>Oberitalien</b> in das Adriatische Meer.	
Sie fließt nicht mehr so <b>schnell</b> und ist eher schlammig.	
Die letzten Kilometer der Etsch sind vielfach mit dem Mündungsgebiet des <b>Po</b> verbunden.	
Nach Verona fließt die Etsch durch die große <b>Poebene</b> .	
Die Etsch fließt an <b>Verona</b> vorbei.	
Sie fließt an <b>Rovereto</b> vorbei.	
Zuerst fließt die Etsch an <b>Trient</b> vorbei.	